

兵庫県加古川市尾上町養田 地区防災計画 養田南町内会の取り組み ～仲良しコミュニティの底力～

令和元年11月5日(火)
養田南町内会長

養田南町内会の紹介

加古川市ってどこ？

- ◆兵庫県にあります。
神戸市の西40Km
姫路市の東20Km

車は
姫路ナンバー



名物のかつめし

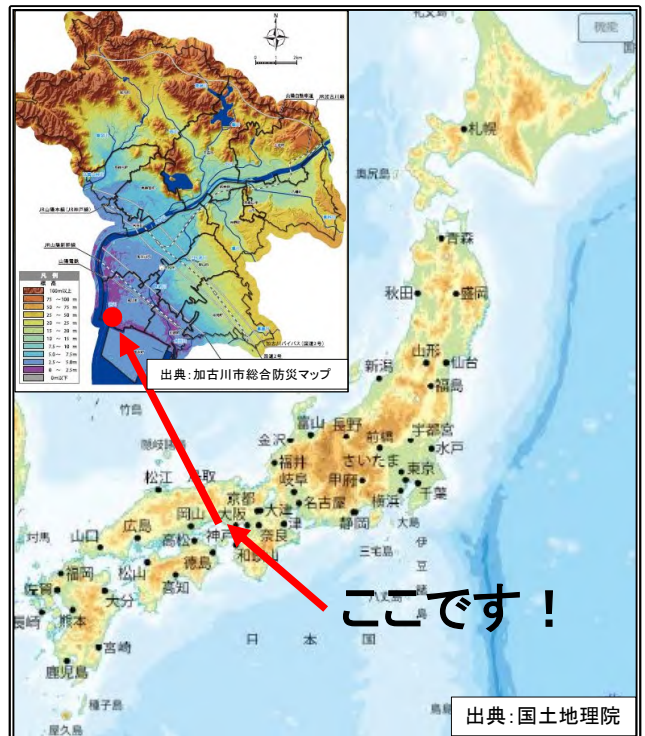


国宝 鶴林寺

養田南町内会について

<地域特性>

加古川市の南西部に位置する。
加古川河口部と接している。
地区全体が平坦な土地形成となっている。
住宅地のほか、工場も多く建ち並んでいる。



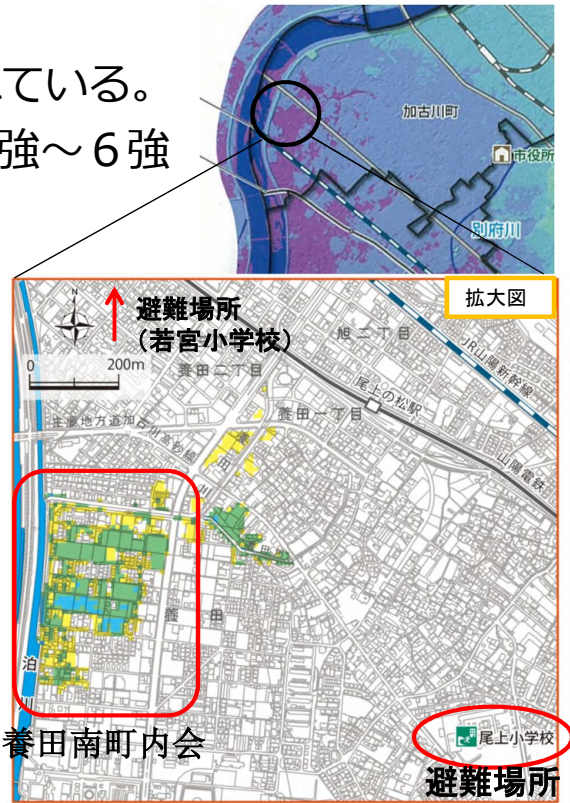
ここです！

出典: 国土地理院

養田南町内会の災害リスク・課題

<地域特性>

- ◆洪水予報河川の加古川が近くを流れている。
- ◆南海トラフ地震発生時予想震度：5強～6強
- ◆想定される浸水深：最大2.2m
- ◆災害時避難行動要支援者（要配慮者）：約70名



出典：加古川市総合防災マップ(加古川市)

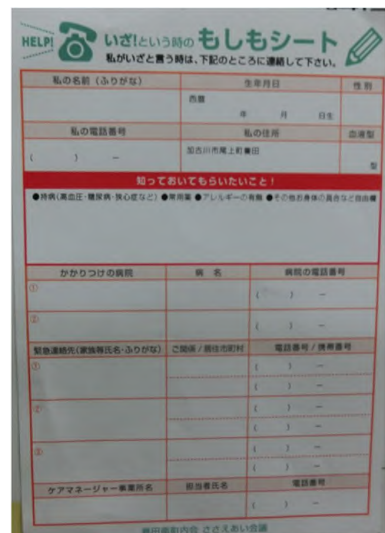
<主な課題>

- ◆要配慮者を含む津波避難対策
- ◆若い世代の自主防災組織や自治会等への参画

養田南町内会のこれまでの活動

<もしもシート>

- ◆緊急時に備え、緊急連絡先や自身の特徴などを記入しておくシート
 - ・冷蔵庫に貼っておける。
 - ・70歳以上の世帯へ全戸配布済



<ささえあい会議>

- ◆ささえあい会議（地域住民による支え合い活動を広げるための取り組み）を通じた災害時の要配慮者避難対策の検討。

<トライやるウィーク活動を活用した地域防災教育の取り組み>

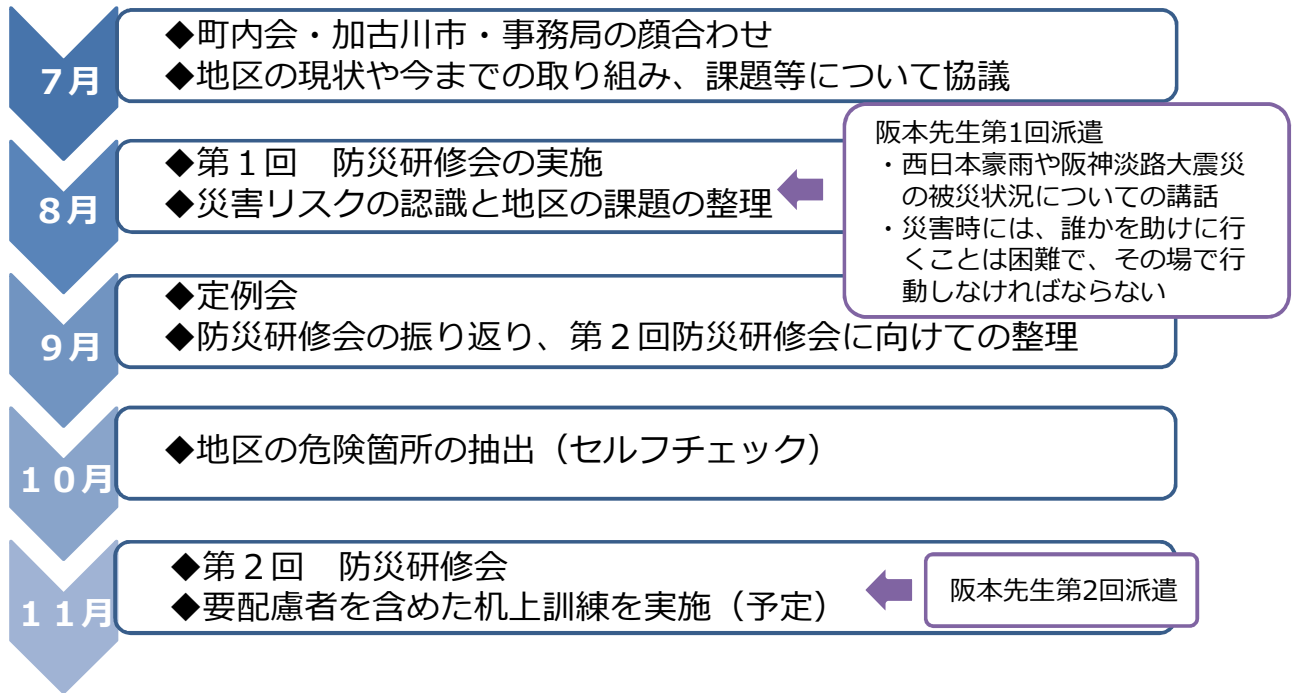
- ◆中学生が、学校では体験できない様々な活動に挑戦する「トライやるウィーク活動」を通じて防災に関する取り組みを実施。

<養田南防災団ボランティアスタッフ募集>

- ◆「私たちのまちは私たちで守る！」の考えのもと、中学生から75歳までを対象としたボランティアを募集中！

地区防災計画策定に向けた取組み

<取組状況>



今年度の取組み状況

<8月8日 第1回 防災研修会>

- ◆地区の災害リスクを再認識
- ◆地区の課題などを整理（要配慮者が多い、避難所が遠いなど）



<11月23日 第2回 防災研修会（予定）>

- ◆要配慮者の避難を考慮した机上訓練を実施



ご清聴、ありがとうございました。